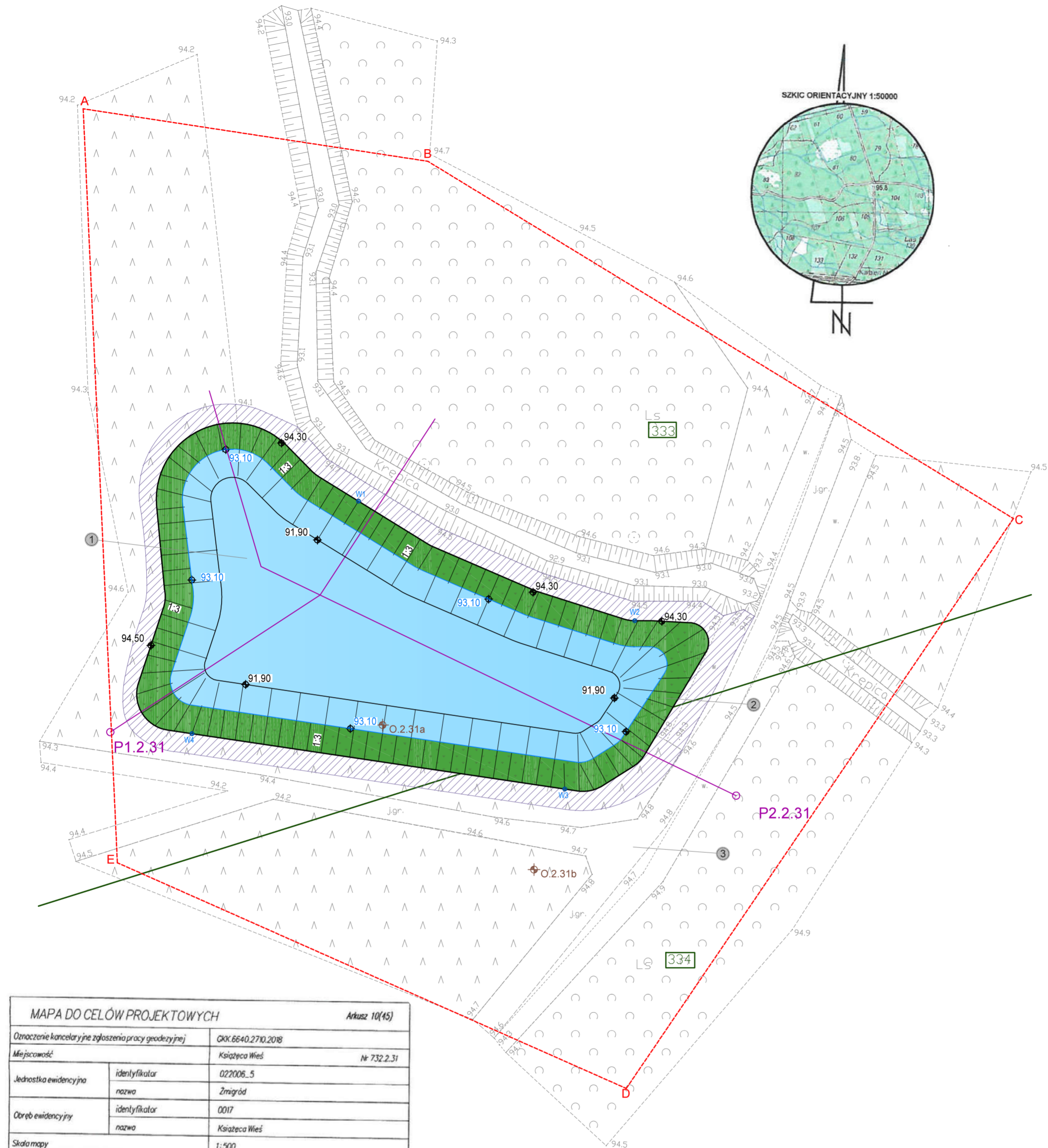


Zastrzega się wszelkie prawa wynikające z ustawy o prawie autorskim. Niniejszy rysunek nie może być przerysowywany, uzupełniany lub odstąpiony komukolwiek bez pisemnej zgody posiadacza praw autorskich: Instytut OZE Sp. z o.o.

Nie należy odmierzать wymiarów z rysunku, ani używać go jako szablonu. Przed przystąpieniem do prac budowlanych wszystkie wymiary należy sprawdzić w naturze. W przypadku stwierdzenia niezgodności należy zwrócić się do projektanta.







MAPA DO CELÓW PROJEKTOWYCH		Arkusz 10(45)	
Oznaczenie kancelaryjne zgłoszenia pracy geodezyjnej		GKC.6640.2710.2018	
Miejscowość		Książęca Wieś	
Jednostka ewidencyjna		Nr 732.2.31	
Obręb ewidencyjny		Zmigród	
Skala mapy		1:500	
Nazwa układu współrzędnych		PL.2000/6	
Oznaczenie granic obszaru aktualizacji		PL-KRON 86-NH	
Mapa została wykonana bez ustalania gruntów obciążonych służebnościami gruntowymi		brak	
Oznaczenie i symbol konturu użytku gruntowego który nie jest ujawniony w bazie danych ewidencji gruntów i budynków		brak	
Mapa w pasie oznaczonym linią przerywaną aktualna na dzień		27.02.2019r.	
Artur Nowak Ligota 74 b, 55-100 Trzebnica tel. 607 464 885 NIP 8991305809, REGON 022482430		GEODETA UPRAWNIONY mgr inż. Artur Nowak Nr zezw. na wyk. geod. 10404 Ligota 74 b, 55-100 Trzebnica tel. 607 464 885, e-mail: artur@nowak302.pl	

Przebieganie linii i innych danych został opracowany w wyniku prac geodezyjnych i kartograficznych, których rezultaty zawiera operat techniczny oparty na ewidencji materiałów państwowego zasobu geodezyjnego i kartograficznego		STARSZA PRACOWNICA	
Organ państwowy państwowy zasob geodezyjny i kartograficzny		19.10.2019	
Identyfikator ewidencyjny materiału zasobu geodezyjnego i kartograficznego		19.10.2019	
Data wpisania operatu technicznego do ewidencji materiałów zasobu geodezyjnego i kartograficznego		19.10.2019	
Imię, nazwisko i podpis osoby reprezentującej organ		mgr inż. Artur Nowak	

Za zgodność z oryginałem mapy do celów projektowych w zakresie symboli, znaków, treści oraz skali.

- Obiekt nr 732.2.31
Projektowany zbiornik wodny
- rz. dna: 91,90 m n.p.m.
- rz. skarp: 94,10 - 94,60 m n.p.m.
- rz. lustra wody: 93,10 m n.p.m.
- nachylenie skarp 1:3
 - Obsiew skarp zbiornika mieszkanką traw
 - Istniejąca droga gruntowa
- zakres ewentualnego wyrównania terenu do istniejących rzędnych

Legenda:			
	numer ewidencyjny działki inwestycyjnej		
	granice działek ewidencyjnych		
	zakres MDCP		
	odwiert geologiczny		
	kierunek spływu wód powierzchniowych		
	granice oddziaływania będące jednocześnie obszarem opracowania		
Zasięg oddziaływania inwestycji zgodny z załącznikiem graficznym do decyzji o ustaleniu lokalizacji celu publicznego znak: AGN.6733.7.2019 z dnia 16.05.2019 r.			
Oznaczenie punktu		Współrzędne	
		X	Y
	W1	5704553.8829	6436148.0093
	W2	5704537.3959	6436186.0962
	W3	5704514.1813	6436176.4514
	W4	5704521.8117	6436125.0431
0	11-2020	Wydanie pierwotne rysunku.	
Nr rew.	Data	Opis zmian	
Inwestor: Państwowe Gospodarstwo Leśne Lasy Państwowe Nadleśnictwo Żmigród ul. Parkowa 4a 55-140 Żmigród			
Biuro projektowe: Instytut OZE Sp. z o. o. ul. Skrajna 41A, 25-650 Kielce			
Inwestycja (Projekt nr SW732): Budowa 2 zbiorników wodnych w ramach inwestycji pn.: „Zwiększenie wykorzystania zasobów wodnych poprzez adaptację istniejących systemów melioracyjnych do pełnienia funkcji retencyjnych oraz niwelowanie ich negatywnego oddziaływania na ekosystemy leśne na terenie Leśnego Kompleksu Promocyjnego Lasy Doliny Baryczy”			
Adres inwestycji: działka ew. nr 333, 334, obręb 0017 Książęca Wieś, gm. Żmigród			
Projektant: mgr inż. Anita Banaś			
Sprawdzający: mgr inż. Mateusz Trela		Asystenci Projektanta: mgr inż. Wiktor Krajcarz mgr inż. Sylwia Lisowska	
Nazwa rysunku: Projekt zagospodarowania terenu - obiekt 732.2.31			
Stadium: Projekt budowlany		Branża: hydrotechniczna	Nr rysunku: PB-H-1.1
Skala: 1:500	Data: 11-2020	Format: A3roll	Str: